



Dokumentation	
Ort: Forchheim/Oberfranken	
Objekt: Schneider-Keller Auf den Kellern 18 91301 Forchheim	
Bauperiode: 	
Verweis auf Planunterlagen aus Bauakte: 179/88-F, 364/89-F	
Abbildungen: memvier 2023, Stadtarchiv Forchheim	
Quellen: R. Glas, Biertradition in Forchheim. Zur Geschichte der Schankstätten, Brauereien und Felsenkeller, 2019. Untersuchungsbericht memvier vom 25.03.2024. u. a.	
<p>Kellerrechte: 2 Nutzung ab: 1691</p> <p>Baubeschreibung: Der Zugang zum Felsenkeller liegt direkt auf der Südseite der Unteren Kellerstraße. Über ein mit rustizierten Bossenquadern errichtetes Bauwerk wurde der Kellerhals bis an die Straße verlängert. Der Zugang erfolgt über einen segmentbogigen Eingang mit zweiflügliger Holztüre. Das Bauwerk wurde nachträglich Richtung Westen verlängert, um die darüber liegende Terrasse zu Vergrößern. Eine vertikale Baunaht ist hier im Mauerwerk zu erkennen. Über eine breite Treppenanlage gelangt man auf die darüberliegende Terrasse, die die Freischankfläche ausbildet. Eine zweite, etwas höher gelegene Terrasse ist mit einer Sandsteinmauer eingefasst.</p> <p>Baugeschichte: 1879 wird ein erstes Kellerhaus errichtet. Die Datierung ist über der Eingangstüre angeschlagen. Im Jahre 1925 wird das Kellerhaus auf den benachbarten Keller (heute Mahrs-Keller) transloziert. 1930 werden Planungsüberlegungen angestellt, einen Wandbrunnen rechts neben dem Kellereingang zu errichten. Dies wurde jedoch nicht umgesetzt. Erst 1951 wird die Mauer ohne Wandbrunnen Richtung Südwesten verlängert. 1934 wird eine Abortanlage gebaut.</p> <p>Bauakten</p> <ul style="list-style-type: none"> - 1925 Versetzen des Ausschankhauses - 1930 Plan zum Erbau eines Wandbrunnens (n. ausgeführt) und Stützmauer - 1932 Stützmauererrichtung, Wiederherstellung einer eingestürzten Stützmauer - 1934 Abortanlage - 1936 Abortanlage - 1952 Verlängerung der Stützmauer - 1988 Errichtung einer Überdachung (n. ausgeführt) - 1989 Neubau einer Stützmauer 	

KOMMUNALES DENKMALKONZEPT „KELLERWALD“ FORCHHEIM

Dokumentation

Ort: **Forchheim/Oberfranken**

Objekt: **Schneider-Keller**
Auf den Kellern 18
91301 Forchheim

Bauperiode:



Verweis auf Planunterlagen aus Bauakte: 179/88-F, 364/89-F

Abbildungen: memvier 2023, Stadtarchiv Forchheim



Quellen: R. Glas, Biertradition in Forchheim. Zur Geschichte der Schankstätten, Brauereien und Felsenkeller, 2019. Untersuchungsbericht memvier vom 25.03.2024. u. a.



Schneider- und Rittmeyer-Keller, 1902 (Glas 2019, 284).



Fritz-Schneider-Keller, um 1910 (Glas 2019, 283).

KOMMUNALES DENKMALKONZEPT „KELLERWALD“ FORCHHEIM

Dokumentation

Ort: **Forchheim/Oberfranken**

Objekt: **Schneider-Keller**
Auf den Kellern 18
91301 Forchheim

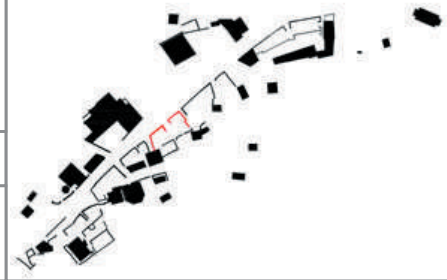
Bauperiode:



Verweis auf Planunterlagen aus Bauakte: 179/88-F, 364/89-F

Abbildungen: memvier 2023, Stadtarchiv Forchheim

Quellen: R. Glas, Biertradition in Forchheim. Zur Geschichte der Schankstätten, Brauereien und Felsenkeller, 2019. Untersuchungsbericht memvier vom 25.03.2024. u. a.



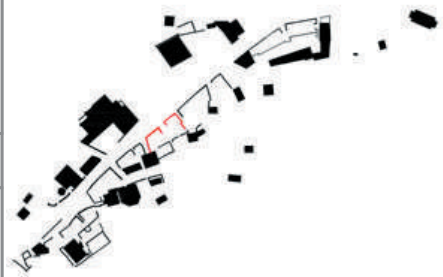
Schneider-Keller, um 1910. (Glas 2019, 285)




Eingang zum Kellerstollen, Ansicht von Norden; weiß ist die vertikale Baufuge der Terrassenerweiterung eingezeichnet.
© memvier 2023

KOMMUNALES DENKMALKONZEPT „KELLERWALD“ FORCHHEIM

Dokumentation	
Ort:	Forchheim/Oberfranken
Objekt:	Schneider-Keller Auf den Kellern 18 91301 Forchheim
Bauperiode:	
Verweis auf Planunterlagen aus Bauakte:	179/88-F, 364/89-F
Abbildungen:	memvier 2023, Stadtarchiv Forchheim



Quellen: R. Glas, Biertradition in Forchheim. Zur Geschichte der Schankstätten, Brauereien und Felsenkeller, 2019. Untersuchungsbericht memvier vom 25.03.2024. u. a.



Plan von 1951, Errichtung einer Stützmauer, F. Kratzer



Ansicht Kellereingang
© memvier 2023