







ZEICHENERKLÄRUNG

I. VERBINDLICHE FESTSETZUNGEN


-  GRENZEN DES RÄUMLICHEN GELTUNGSBEREICHES
-  STRASSENBEGRENZUNGSLINIE
-  VORDERE BAUGRENZE
-  SEITLICHE, RÜCKWÄRTIGE BAUGRENZE
-  FREIFLÄCHEN, GÄRTNERISCH GENUTZT BZW. GESTALTET
- WR** ART DER BAULICHEN NUTZUNG: REINES WOINGEBIET
-  MASS DER BAULICHEN NUTZUNG: (ZWINGEND)
-  WOINGEBÄUDE
DACHNEIGUNG 20-35°
2W = 2-GESCHOSSIG
-  GARAGEN, FLACHDACH
-  ABZUBRECHENDE GEBÄUDE

II. HINWEISE

-  VERMARKTE BESITZGRENZEN
-  BEREITS AUSGEBAUTE STRASSE
-  FUSSWEG ZU DEN KLEINGÄRTEN
-  VORHANDENER KANAL
-  HÖHENLINIEN (263m Ü.N.N.)
-  MÖGLICHE BAUMANPFLANZUNG

NEUFASSUNG DER ZEICHENERKLÄRUNG LT. REGIERUNGSANWEISUNG VOM 5.1.1971

20.1.1971 KRAUS



GEMÄSS § 2(1) DES B.BAUG. VOM STADTRAT AM 9.10.1968 BESCHLOSSEN

FORCHHEIM, DEN 9.4.1970
W. Kraus
OBERBÜRGERMEISTER

GEMÄSS § 2(6) DES B.BAUG. IN DER ZEIT VOM 28.7.1969 BIS 28.8.1968 ÖFFENTLICH AUSGELEGT

FORCHHEIM, DEN 9.4.1970
W. Kraus
OBERBÜRGERMEISTER

GEMÄSS § 10 DES B.BAUG. VOM STADTRAT AM 4.11.1969 ALS SATZUNG BESCHLOSSEN

FORCHHEIM, DEN 9.4.1970
W. Kraus
OBERBÜRGERMEISTER

GEMÄSS § 11 DES B.BAUG. MIT RECHTSKRÄFTIGER REGIERUNGSENTSCHEIDUNG VOM 5.1.1971 NR. 2-2170 GENEHMIGT

BAYREUTH, DEN 5.1.1971
REGIERUNG VON OBERFRANKEN
Langst
OBERREGIERUNGSRAAT

GEMÄSS § 12 DES B.BAUG. VOM 1.2.1971 BIS 26.2.1971 ÖFFENTLICH AUSGELEGT UND SEIT 29.1.1971 RECHTSVERBINDLICH

AMTSBLATT DER STADT FORCHHEIM NR. 4 VOM 29.1.1971
OBERBÜRGERMEISTER

Stadt Forchheim - Stadtbauamt

TEILBEBAUUNGSPLAN 233/4
FÜR DAS GEBIET ZWISCHEN DER RING-UND EICHENDORFF-STRASSE, DEM SENDELGRABEN UND DEN KLEINGÄRTEN

61 STADTPLANUNG

M 1:1000

	Datum	Name	geprüft	Bemerkung
bearbeitet	Juli 1969	Post		
gezeichnet	JULI 69	KRAUS		
geändert				
Ersatz für Plan		Ersetzt durch Plan		
Nr.	vom	Nr.	vom	

