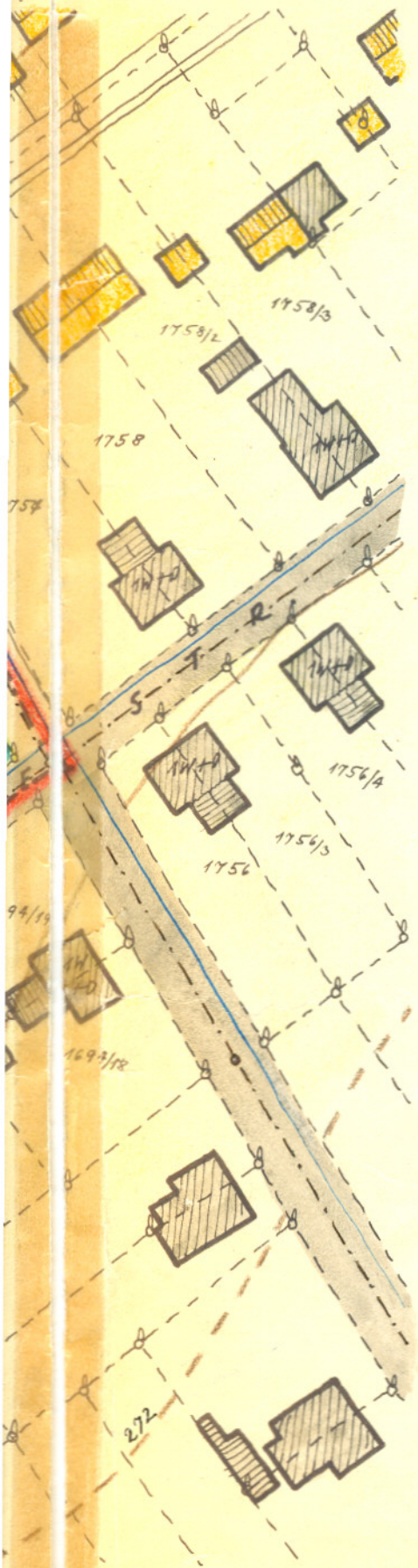














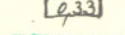











# FORCHHEIM - OST WESTL. TEIL

A B 1:1000



## Verbindliche Festsetzungen

-  Grenzen des räumlichen Geltungsberichts
-  gärtnerisch anzulegen
-  vorh. öffentliche Wege (nicht ausgebaut)
-  " " " (ausgebaut)
-  geplante Strassen (zu erwerbende Flächen)
-  Strassenbegrenzungen
-  vordere Bebauungsgrenzen
-  seitl. u. rückwärtige Bebauungsgrenzen
-  geplante Wohngebäude, 2 Vollgeschosse
-  " " " 1 Vollgeschoss mit ausgebautem Dach
-  Garagen für PKW
-  Geschossflächenzahl
-  aufzuhebende Baulinien
-  Hinweise
-  vermarktete Besitzgrenzen
-  geplante Parzellengrenzen
-  Freiflächen, gärtnerisch genutzt, (ausserhalb des Baugebiets)
-  bereits festgesetzte Baulinien
-  vorhandene Wohngebäude
-  vorhandene Kanalisation
-  vorh. Wasserleitungen
-  Höhenlinien

Aufgestellt:  
 Forchheim, den 10.9.1963  
 Stadtbaumeister:  
*Loab*

Der die  
 Der vor au  
 Der am  
 Ge ru  
 in öf  
 am

ungen

en Geltungsberichts

re (nicht ausgebaut)

(ausgebaut)

a erwerbende Flächen)

izen

e Bebauungsgrenzen

2 Vollgeschosse

1 Vollgeschoss mit

en

en

enzen

sch genutzt, (ausser-

Baulinien

le




lon

n

n 10.9.1963

baubamt:

*Wab*

<p>Der Stadtrat hat gem. § 2 (1) BBauG. am <u>3.7.1963</u> <sup>n. 18.9.1963</sup> die Aufstellung dieses Bebauungsplanes beschlossen.          Forchheim, den <u>18.9.1963</u>    <i>[Signature]</i>          (Ritter von Traitleur)          Oberbürgermeister</p>
<p>Der Plan wurde gem. § 2 (6) BBauG. in der Zeit vom <u>24.11.63</u> <sup>n. 24.11.63</sup> bis <u>24.12.63</u> <sup>n. 24.12.63</sup> öffentlich ausgelegt.          Forchheim, den <u>24.3.1964</u>    <i>[Signature]</i>          (Ritter von Traitleur)          Oberbürgermeister</p>
<p>Der Stadtrat hat gem. § 10 BBauG. den Plan am <u>24.3.1964</u> als Satzung beschlossen.          Forchheim, den <u>24.3.1964</u>    <i>[Signature]</i>          (Ritter von Traitleur)          Oberbürgermeister</p>
<p>Gemäss § 11 des BBauG. mit rechtskräftiger Regierungsentschliessung vom <u>14.3.1968</u> Nr. <u>IV/3 - 5214/2-2/66</u> genehmigt.          Forchheim, den <u>23.6.1969</u>          _____          Oberbürgermeister</p>
<p>Der genehmigte Bebauungsplan wurde gem. § 12 BBauG. in der Zeit vom <u>23.5.1969</u> bis <u>23.6.1969</u> öffentlich ausgelegt und mit der Bekanntmachung am <u>23.5.1969</u> rechtsverbindlich.          Forchheim, den <u>23.6.1969</u>          _____          Oberbürgermeister</p>