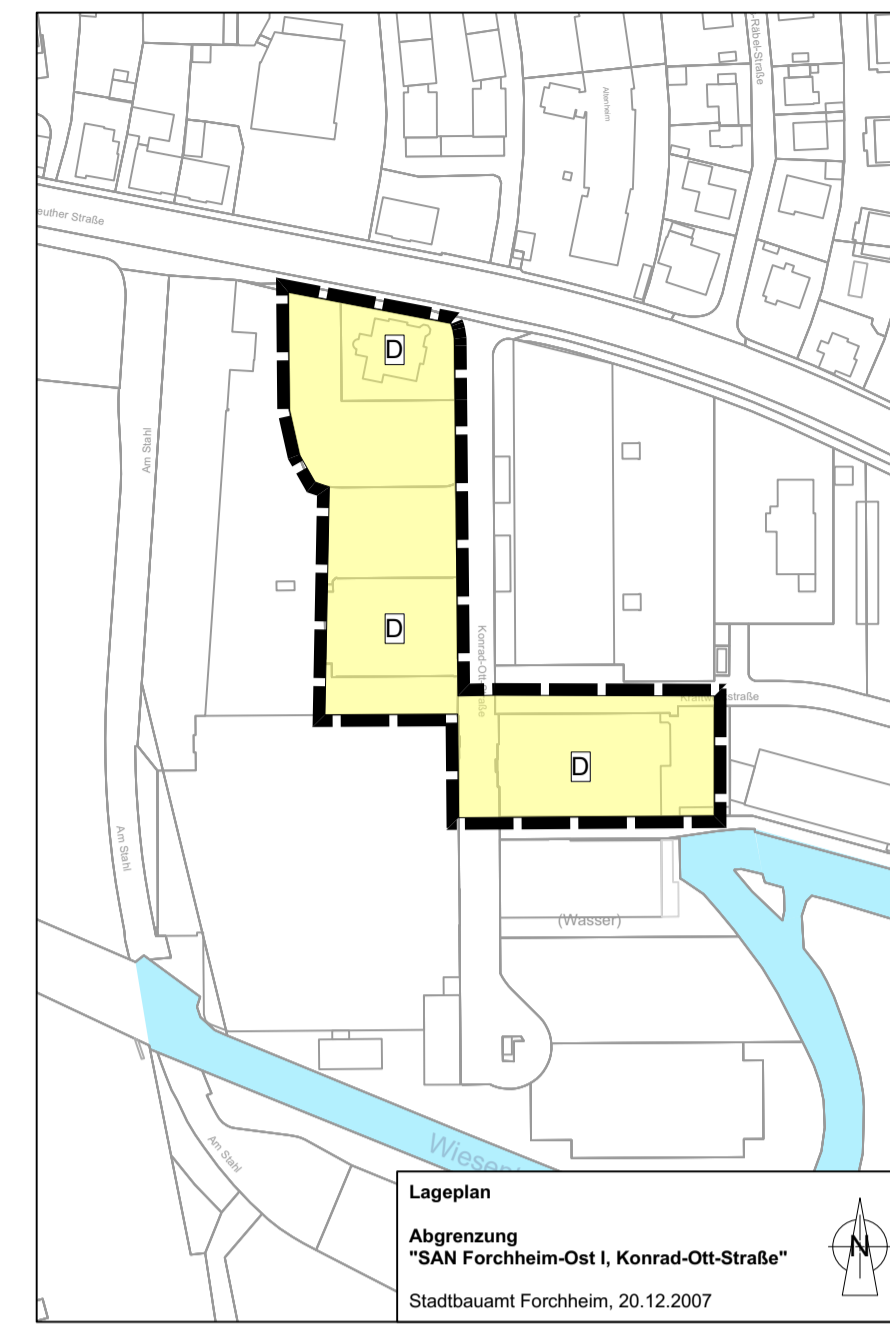
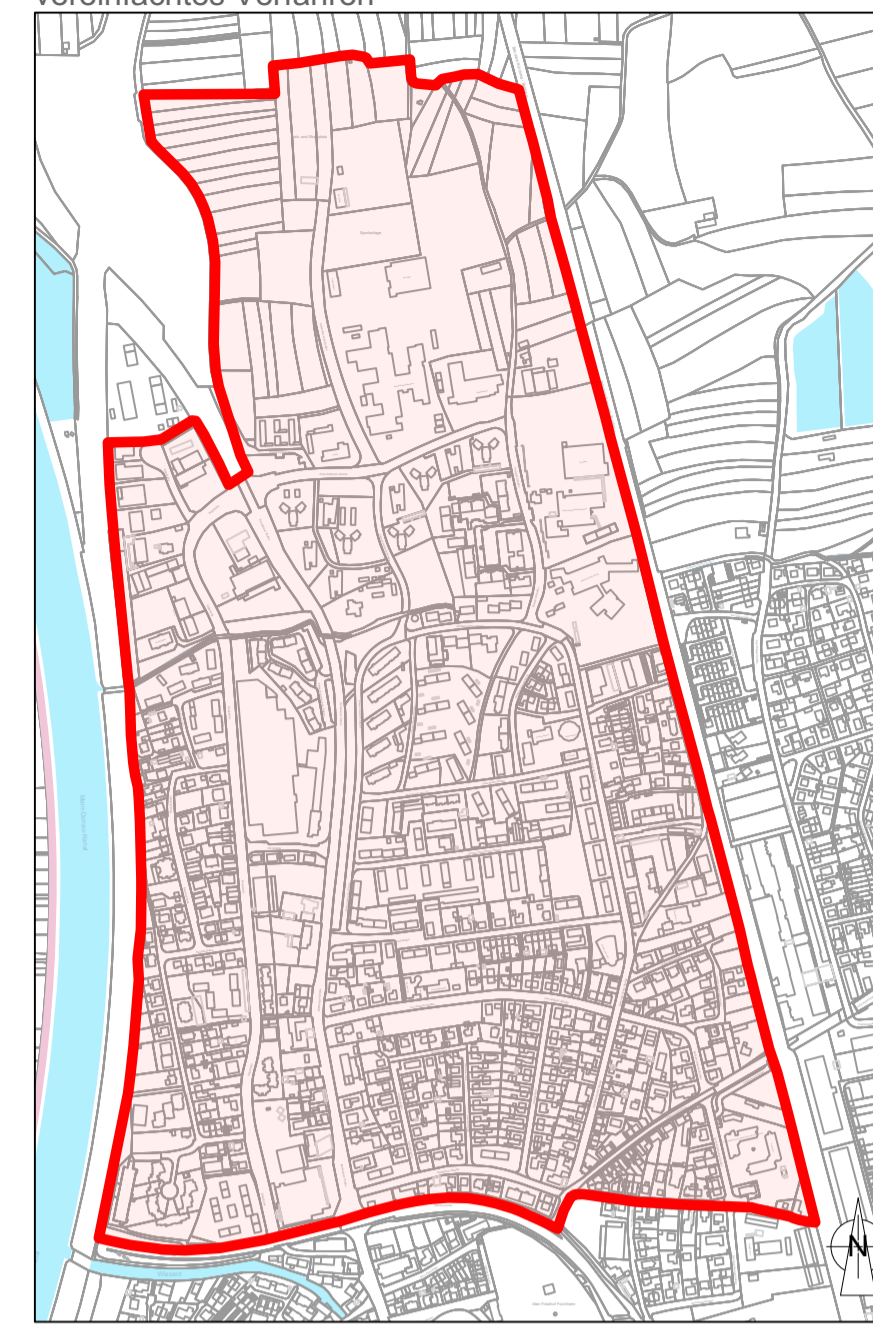


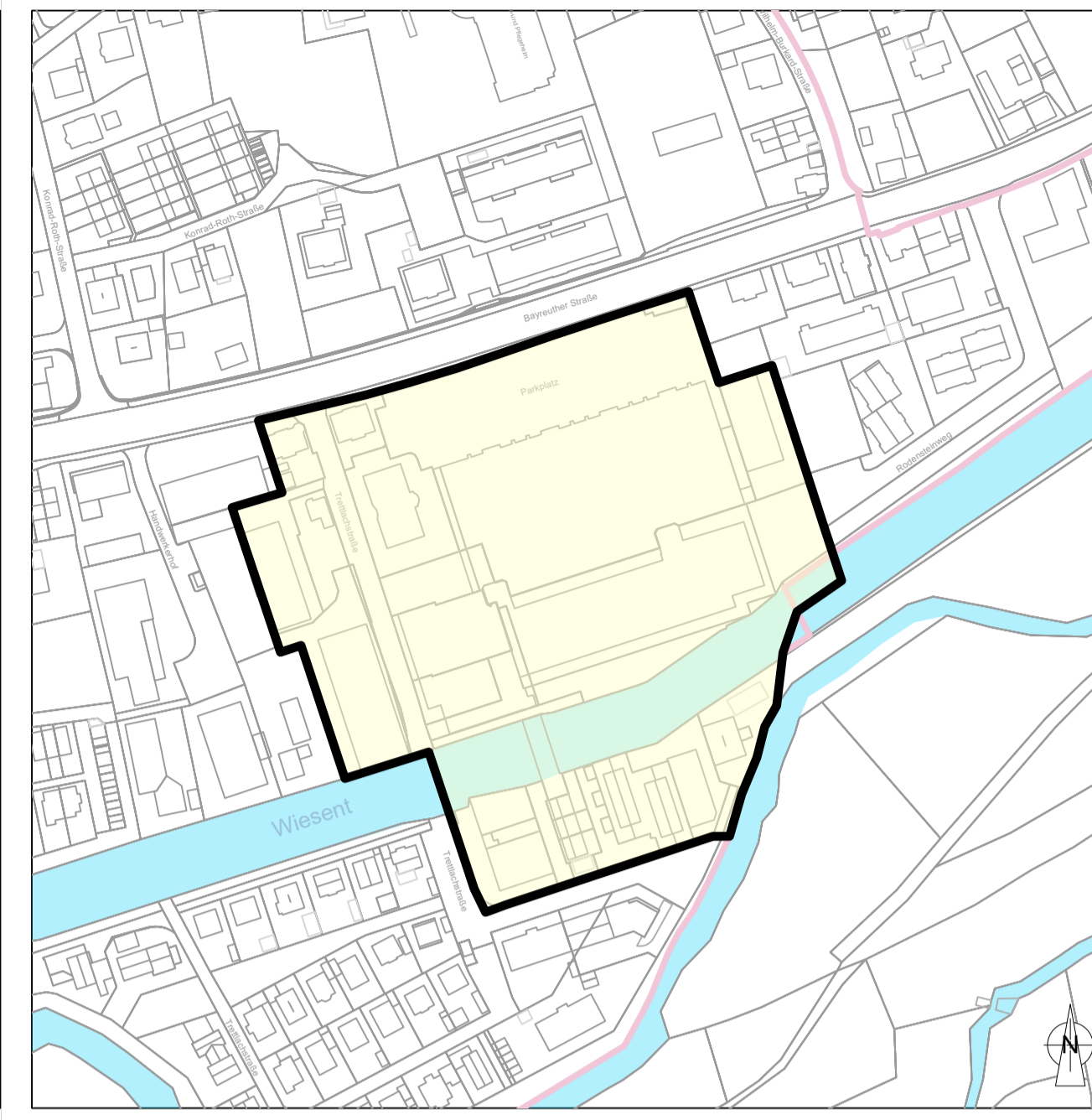
SAN FO-Ost I - Forchheim Ost, Konrad-Ott-Straße, 0,99 ha, 18.01.2008
vereinfachtes Verfahren










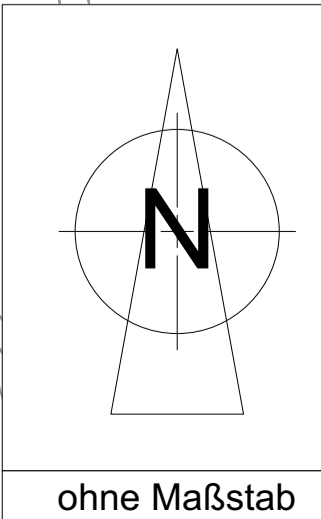
SAN FO-Nord - Forchheim Nord, Soziale-Stadt-Gebiet, 100 ha, 05.11.2004
Sanierungsfrist bis 31.12.2023
vereinfachtes Verfahren




SAN Wiesentcenter - entlang der Trettlachstraße, Bereich Wiesentcenter und nordöstliche Wiesentinsel, 3,75 ha, 22.11.2013
vereinfachtes Verfahren



	SAN III Sanierungsgebiet III 2,83 ha 11.11.1988 Sanierungsfrist bis 31.12.2023	Kronengarten
	SAN V Sanierungsgebiet V 3,54 ha 13.10.2006 Sanierungsfrist bis 31.12.2026 umfassendes Verfahren	Marktplatz / Paradeplatz
	SAN VI Sanierungsgebiet VI 15,98 ha 13.10.2006 Sanierungsfrist bis 31.12.2023 vereinfachtes Verfahren Teilaufhebung 5,84 ha 21.01.2022	Altstadt - Ost Altstadt - Ost
	SAN VII Sanierungsgebiet VII 2,02 ha 21.12.2007 Sanierungsfrist bis 31.12.2023 umfassendes Verfahren	Hornschuchallee / Holzstraße
	SAN VIII Sanierungsgebiet VIII 2,48 ha 01.08.2008 umfassendes Verfahren	Bamberger Straße
	SAN IX Sanierungsgebiet IX 2,81 ha 23.10.2009 Änderung 16.04.2010 vereinfachtes Verfahren	Altes Krankenhaus
	SAN XI Sanierungsgebiet XI 6,81 ha 23.12.2011 Änderung 20.07.2012 vereinfachtes Verfahren	Zweibrücken-,Schönborn-, Dreikirchenstraße
	Ergänzung ca. 6,00 ha 13.10.2017 vereinfachtes Verfahren Teilaufhebung 4,46 ha 20.01.2023	Friedrich-Ludwig-Jahn-Straße Zweibrücken-,Schönborn-, Dreikirchenstraße



STADT FORCHHEIM



ÜBERSICHTSPLAN SANIERUNGSGEBIETE DER STADT FORCHHEIM

STADTBAUAMT FORCHHEIM	SACHBEARBEITER	GEZEICHNET	DATUM
REFERATSLEITER Franz, R.	Vielberg, A.	Schönheit, K.	05.2023