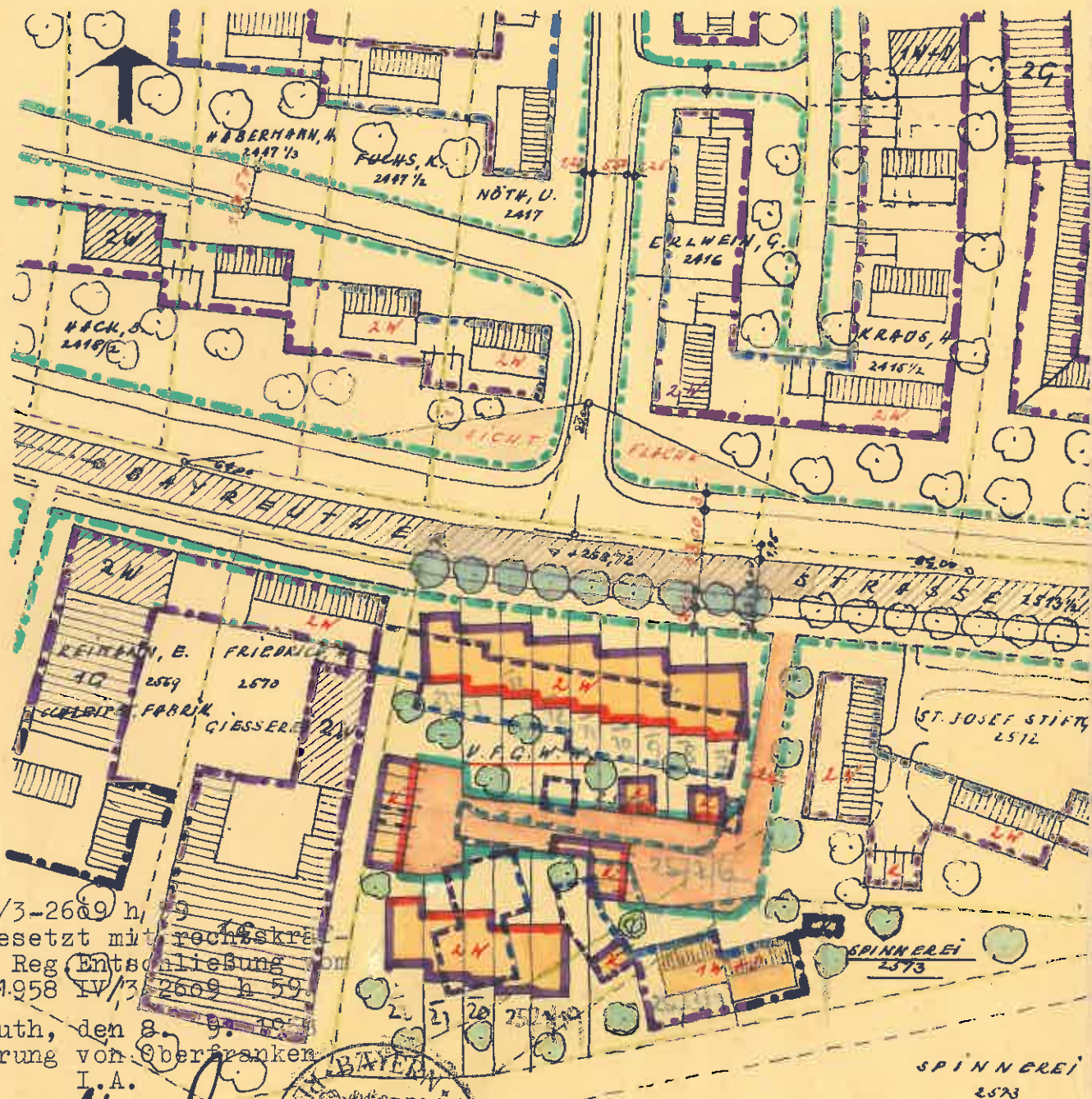


BAULINIENÄNDERUNG IM BAUGEBIET FORCHHEIM-OST AN DER BAYREUTHER STRASSE ZWISCHEN DER WEBER STR. UND ZIEGELLEI IM BEREICH DER FL. NR. 2571 UND 2573

MASSTAB 1:1000



Nr. IV/3-2609 h. 9
Festgesetzt mit rechtskräftiger Reg. Entschliessung vom 24.6.1958 IV/3-2609 h. 59.

Bayreuth, den 8. 9. 1958
Regierung von Oberfranken I.A.

(Degel)
Regierungsbaurät

Zur Beratung im Bauausschuss am 22. Mai 1958
Forchheim, den 22. Mai 1958




















FORCHHEIM, DEN 15. 4. 1958

Verein
für gem. Wohnungswesen
e.G.m.b.H. Forchheim

Strassrat:
Bürgermeister

Handwritten signatures and names.

Signierung

- 1) Abgrenzungen
 Vermarktete Besitzgrenzen
 geplante Parzellengrenzen
- 2) Straßen und Wege
 Vorh. öffentliche Straßen (ausgebaut)
 gepl. " " (abzutretende Straßenflächen)
- 3) Baulinien, festzusetzende
 Straßenbegrenzungslinien
 Vordere Baulinien
 Seitliche und rückw. Bebauungsgrenzen
- 4) Aufzuhebende Baulinien



- 5) Bereits festgesetzte Baulinien

- 6) Baubeschränkungen
 Vorhandene Gebäude
 Geplante Wohngebäude
 2 W
2 Wohnschichten
1 W + D
1 Wohnschicht mit ausgeb. Dach
K.
Kraftfahrzeuggaragen
- 7) Flächennutzungen
 Freiflächen gärtnerische genutzt
 " gewerblich "
- 8) Verschiedenes
 Vorh. städt. Entwässerungskanäle
▼ + 268,92 Höhenpunkt über NN