

Der Stadtrat hat gem. § 2 (1) BBauG. am 31.5.1965
die Aufstellung dieses Bebauungsplanes beschlossen.



Forchheim, den 28.3.1966

Stadt Forchheim

[Handwritten Signature]

Oberbürgermeister

Der Plan wurde gem. § 2 (6) BBauG. in der Zeit
vom 1.8.65 bis 18.7.65 öffentlich
ausgelegt




Forchheim, den 28.3.1966

Stadt Forchheim

[Handwritten Signature]

Oberbürgermeister

Der Stadtrat hat gem. § 10 BBauG. den Plan
am 23.12.65 als Satzung beschlossen.



Forchheim, den 28.3.1966

Stadt Forchheim

[Handwritten Signature]

Oberbürgermeister

Gemäss § 11 des BBauG. mit rechtskräftiger Regie-
rungsen schliessung vom 13.6.1966 Nr. IV/3-5214/2-
3/66 genehmigt.

Forchheim, den 1.8.1966

[Handwritten Signature]

Oberbürgermeister

Der genehmigte Bebauungsplan wurde gem. § 12 BBauG.
in der Zeit vom 1.7.1966 bis 31.7.1966
öffentlich ausgelegt und mit der Bekanntmachung
am 1.7.1966 rechtsverbindlich.












Forchheim, den 1.8.1966

[Handwritten Signature]











Oberbürgermeister

Bebauungsplan für Forchheim-Ost, zwischen
Obere Kellerstrasse, Liebessteig und
Stedtwald.

Verbindliche Festsetzungen

	Grenzen des räumlichen Geltungsbereichs
	gärtnerisch anzulegen
	vorh. öffentliche Wege (nicht ausgebaut)
	gepl. Strassen (zu erwerbende Flächen)
	Strassenbegrenzungen
	Vordere Bebauungsgrenzen
	seitl. u. rückw. Bebauungsgrenzen
	geplante Wohngebäude - 1 Vollgeschoss Dachneigung min. 20°
	geplante Wohngebäude 1 Vollgeschoss und ausgeb. Dach, Dachneigung 40 oder 50°, Kniestock max 50 cm
	Garagen f. PKW
	Geschossflächenzahl

Hinweise

	forstwirtschaftlich genutzte Flächen (ausserhalb des Baugebiets)
	vermerkte Besitzgrenzen
	geplante Parzellengrenzen
	Höhenlinien
	vorh. Kanalisation
	" Wasserleitung
	festgesetzte Bebauungsgrenzen ausserhalb des Baugebiets
	geplante noch nicht festgesetzte Bebauungsgrenzen
	vorh. Wohngebäude 1 Vollgeschoss
	" " 1 1/2 Geschosse

Aufgestellt:

Forchheim, den 10. 6. 1965

Stadtbauamt:

Wab

TEILBEBAUUNGSPLAN FÜR FORCHHEIM-OST ZW. OBERE KELLERSTRASSE, LIEBESSTEIG UND STADTWALD.

